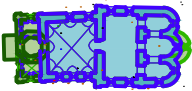







План-схема застройки скита в 40-е годы XVIII в. - нач. XIX в.
(3-ий строительный период)

Экспликация сооружений

- 1. Каменная церковь Святой Троицы с приделами михаила Малеина и Знамения Божией Матери, трапезной палатой и папертью с колокольной (около 1654 г.);
- 2. Часовня преп. Елеазара (1656-1660 г.);
- 3. Кельи;
- 4. Хозяйственные постройки (поварня, амбары);
- 5. Валунная пристань 2-го строительного периода (сер. XVIII в. - 40-е годы XVIII в.);
- 6. Скотный двор;

Условные обозначения

-  - Каменное строение церкви Святой Троицы с переделками XVIII века.
-  - Утраченные строения 3-го этапа формирования ансамбля (местоположение и габариты указаны условно);
-  - Трассировка каналов 2-го строительного периода (сер. XVII в. - 40-е годы XVIII в.);
-  - Трассировка каналов 3-го строительного периода (40-е годы XVIII в. - нач. XIX в.);
-  - Дорожно-тропинчатая сеть, сформированная в течение 2-го строительного периода (сер. XVII в. - 40-е годы XVIII в.);
-  - Дорожно-тропинчатая сеть, сформированная в течение 3-го строительного периода (40-е годы XVIII в. - нач. XIX в.);

Примечания:

- 1. План схема составлен на основе историко-архивных исследований.
- 2. Точных свидетельств о месте строительства и размерах деревянных строений 3-го строительного периода (40-е годы XVIII в. - нач. XIX в.) не сохранилось.

209-29-10P